

## SEMNALE


### UTILIZATE PENTRU ALARMAREA POPULAȚIEI MUNICIPIULUI IASI, CU SIRENE, PE TIPURI DE DEZASTRE

- “ALARMĂ AERIANĂ”
  - semnalul constă în 15 sunete (impulsuri) modulate, cu durata și intervale a câte 4 secunde fiecare.
  
- “ALARMĂ CHIMICĂ”
  - semnalul constă în 5 sunete (impulsuri) a 16 secunde fiecare cu pauză de 10 secunde între ele.
  
- “CALAMITATE NATURALĂ”
  - semnalul constă din 3 sunete (impulsuri) a 32 secunde fiecare cu pauză de 12 secunde între ele.
  
- “ÎNCETAREA ALARMEI”
  - semnalul constă dintr-un sunet continuu de aceeași intensitate cu durata de 2 minute.

**CODIFICAREA**  
**informatiilor, atentionarilor si avertizarilor meteorologice**  
**si hidrologice**


( Extras din ORDIN nr.3403 din 10 septembrie 2012)

**Atentionarile si avertizarile meteorologice** vor fi insotite de un cod de culori, atribuit dupa cum urmeaza:




**CODUL VERDE**

Este folosit pentru zonele in care nu sunt prognozate fenomene meteo periculoase




**CODUL GALBEN**

Este folosit in cazul in care fenomenele meteorologice prognozate vor fi temporar periculoase pentru anumite activitati, dar altfel sunt obisnuite pentru perioada respectiva sau zona specificata. Codul galben este asociat atentionarilor meteorologice.



**CODUL PORTOCALIU**


















Se aplica acelor fenomene meteorologice prevazute a fi periculoase, cu un grad de intensitate mare. Codul portocaliu se asociaza avertizarilor meteorologice.



**CODUL ROSU**

Se aplica acelor fenomene meteorologice prevazute a fi periculoase, cu un grad de intensitate foarte mare si cu efecte dezastruoase. Codul rosu se asociaza avertizarilor meteorologice.

**PLAN DE APARARE MUN. IASI  
BENZI INUNDABILE**

- |   |  |   |   |
|---|--|---|---|
|  | Benzi inundabile cursuri apa                     |  | Benzi inundabile scurgeri de pe versanti    |
|  | Zone joase                                       |  | Benzi inundabile accidente acumulari        |
|  | Curs de apa                                      |  | Drumuri nationale                           |
|  | Sistem de avertizare alarama                     |  | Drumuri judetene                            |
|  | Potentiali poluatori                             |  | Drumuri comune                              |
|  | Deversoare colectoare                            |  | Limita de comuna                            |
|  | Raion evacuat                                    |  | Contur localitati                           |
|  | Raion primire evacuati                           |  | Sectiuni de interventie poluari accidentale |
|   | A - numar persoane evacuate, B - total locuitori |  | Statii pompare                              |

